













Legenda:
ZL - oznaczenie obszaru zagospodarowania

- 1. Część graficzną projektu rozpatrywać łącznie z opisem technicznym
- 2. Nie należy odmierzając wymiarów z rysunku, ani używać go jako szablonu. Przed przystąpieniem do prac wykonawczych wszystkie wymiary należy sprawdzić w naturze. W przypadku stwierdzenia niezgodności należy zwrócić się do projektanta.
- 3. Zastrzega się wszelkie prawa wynikające z ustawy o prawie autorskim. Niniejszy rysunek nie może być przerysowywany, uzupełniany lub odstąpiony komukolwiek bez pisemnej zgody posiadacza praw autorskich.

Szczegół rozwiązania projektowego
Skala 1:200



Legenda:

- | | |
|---|--|
|  | Zakres ewentualnego wyrównania terenu do istniejących rzędnych |
|  | Zabezpieczenie przed erozją narzutem kamiennym |
|  | Obrukowanie kamieniem łupanym układanym w zaprawie cementowej |
|  | Palisada drewniana |
|  | Numer ewidencyjny działki inwestycyjnej |
|  | Granice działek ewidencyjnych |
|  | Linia rozgraniczająca teren inwestycji |
|  | Oznaczenie odwiertu geologicznego |
|  | Oznaczenie punktu współrzędnych |
|  | Kierunek spływu wód |

Oznaczenie punktu		Współrzędne	
		X	Y
❶ W1		5700390.8126	6440394.9411
0	02-2021	Wydanie pierwotne rysunku.	
Nr rew.	Data	Opis zmian	
<div>Investor: Państwowe Gospodarstwo Leśne Lasy Państwowe Nadleśnictwo Żmigród ul. Parkowa 4a 55-140 Żmigród</div> <div>Biuro projektowe: Instytut OZE Sp. z o. o. ul. Skrajna 41A, 25-650 Kielce</div> <div>Instytut OZE Sp. z o. o. ul. Skrajna 41A, 25-650 Kielce</div> <div>Instytucja (Projekt nr SW732): „Zwiększenie wykorzystania zasobów wodnych poprzez adaptację istniejących systemów melioracyjnych do pełnienia funkcji retencyjnych oraz niwelowania ich negatywnego oddziaływania na ekosystemy leśne na terenie Leśnego Kompleksu Promocyjnego Lasy Doliny Baryczy”</div>			
Adres inwestycji: dz. ewidencyjna nr 466/255 obręb 0011 Postolin gm. Miłicz, powiat milicki, woj. dolnośląskie			
Imię i nazwisko		Branża, nr upr.	Podpis
Projektant: mgr inż. Anita Banaś hydrotechniczna SWK/0079/PBH/19 ABanaś			
Asystent Projektanta: mgr inż. Wiktór Krajcarz hydrotechniczna - [Signature]			
mgr inż. Sylwia Lisowska hydrotechniczna - [Signature]			
mgr inż. Barbara Jakubczyk hydrotechniczna - [Signature]			
Nazwa rysunku: Projekt zagospodarowania terenu obiekt 732.5.27			
Stadium: Projekt wykonawczy		Branża: hydrotechniczna	Nr rysunku: PW-H-42.1
Skala: 1:500	Data: 02-2021	Format: A3roll	Str: